



**КОМИТЕТ ИМУЩЕСТВЕННЫХ ОТНОШЕНИЙ
АДМИНИСТРАЦИИ ПЕРМСКОГО МУНИЦИПАЛЬНОГО ОКРУГА**

РЕШЕНИЕ

о размещении объектов № 919

Пермский край
Пермский округ

05.05.2023

Комитет имущественных отношений администрации Пермского муниципального округа разрешает Акционерному обществу «Газпром газораспределение Пермь» (ИНН 5902183841, ОГРН 2125902017723, почтовый адрес: 614000, г. Пермь, ул. Петропавловская, 43)

размещение объекта «газопровод давлением до 1,2 Мпа, для размещения которого не требуется разрешения на строительство»

на землях государственная собственность на которые не разграничена и муниципальная собственность

на срок 1 год с 05.05.2023 г. по 04.05.2024 г.

Местоположение: Пермский край, Пермский муниципальный округ, п. Юго-Камский, ул. Коммунистическая, к дому 1а.

Приложение: схема предполагаемых к использованию земель или части земельного участка.

Особые условия использования:

1. При размещении объекта учесть параметры ширины проезда улично-дорожной сети, во избежание сужения полосы отвода дороги.
2. Получение разрешения на производство земляных работ.

Заместитель председателя комитета
имущественных отношений администрации
Пермского муниципального округа



М.В. Королева

(подпись, печать)

Схема предполагаемых к использованию земель или части земельного участка

Объект: Газопровод давлением до 1.2 Мпа, для размещения которого не требуется разрешения на строительство

Местоположение: расположенных по адресу: Пермский край, м.о. Пермский, п. Юго-Камский, ул. Коммунистическая, к дому 1а

Площадь земель или части земельного участка, кв.м.: 87

Категория земель: земли населенных пунктов

Вид разрешенного использования: -

Описание границ смежных землепользователей:

От точки н1 до точки н2 - земельный участок с кадастровым номером 59:32:0100009:1237

От точки н2 до точки н3 - земельный участок с кадастровым номером 59:32:0100009:12536

От точки н3 до точки н1 - земли общего пользования

Каталог координат, м

№ точки границы	X	Y
н1	483831.83	2191755.26
н2	483833.11	2191756.25
н3	483840.86	2191762.65
н4	483838.78	2191768.25
н5	483828.46	2191764.44
н1	483831.83	2191755.26

Условные обозначения:




- границы и номер земельного участка, сведения о которых внесены в ЕГРН



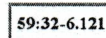
- границы и номер объекта капитального строительства, сведения о которых внесены в ЕГРН



- граница кадастрового квартала



- предполагаемый участок земель, на которых планируется размещение объекта



- зоны с особыми условиями использования территории, сведения о которых внесены в ЕГРН

:3У1

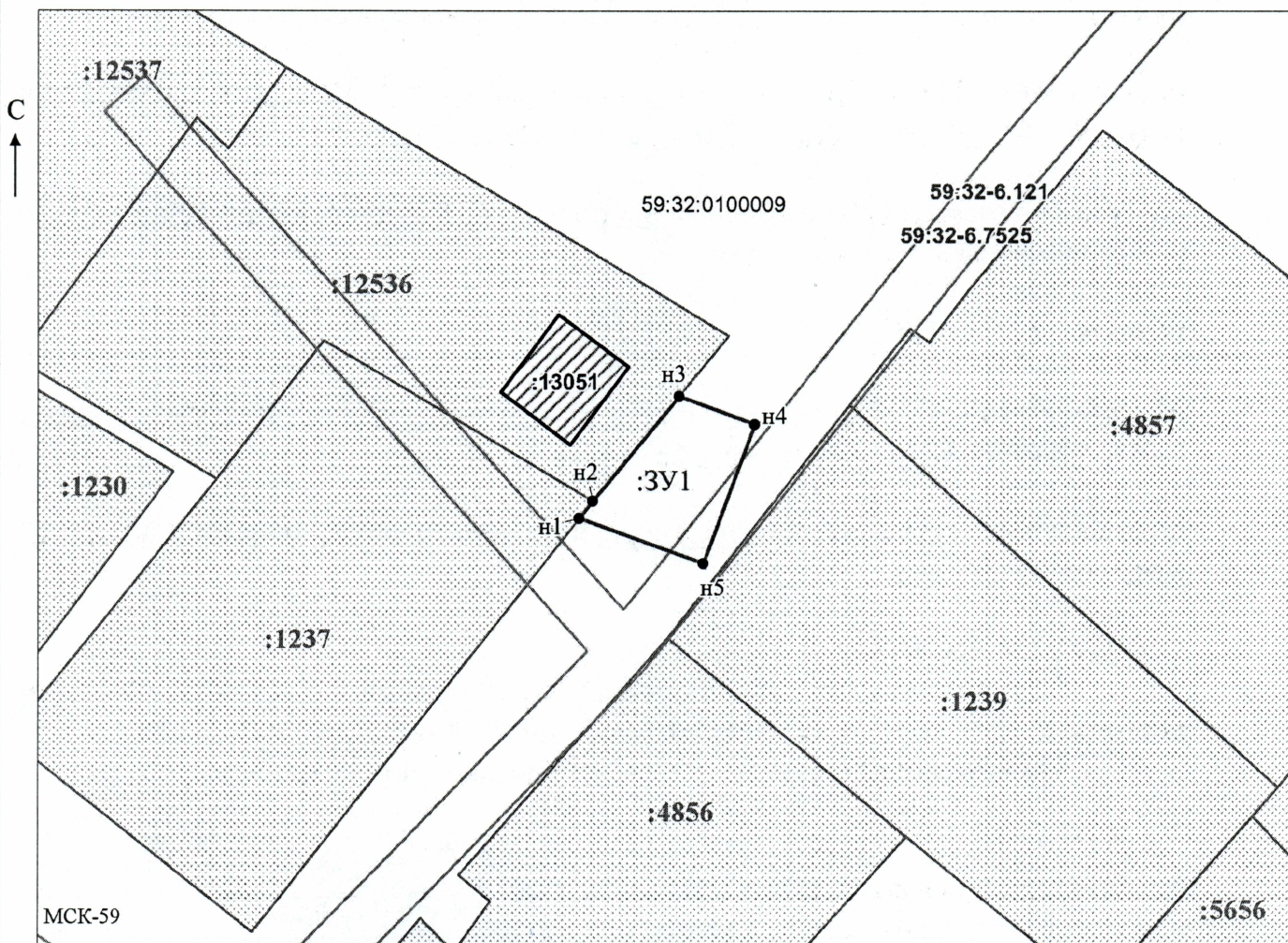
- обозначение запрашиваемого земельного участка



н1

- характерная точка границ земель или части земельного участка

59:32:0100009 - номер кадастрового квартала



Масштаб 1:500

Заявитель: _____ / Офишкина И.В.
 МП _____ (подпись, расшифровка подписи)
 (для юридических лиц
 и индивидуальных предпринимателей)